

**UCHWAŁA NR XII/120/2025
RADY MIEJSKIEJ W WOLSZTYNIE**

z dnia 26 lutego 2025 r.

w sprawie miejscowego planu zagospodarowania przestrzennego dla działek o numerach 268/17, 268/19, 268/21 w obrębie Adamowo, gmina Wolsztyn

Na podstawie art. 18 ust. 2 pkt 5 ustawy z dnia 8 marca 1990 r. o samorządzie gminnym (Dz. U. z 2024 r. poz. 1465 z późn. zm.) oraz art. 20 ust. 1 ustawy z dnia 27 marca 2003 r. o planowaniu i zagospodarowaniu przestrzennym (Dz. U. z 2024 r. poz. 1130 z późn. zm.), w związku z art. 67 ust. 3 ustawy z dnia 7 lipca 2023 r. o zmianie ustawy o planowaniu i zagospodarowaniu przestrzennym oraz niektórych innych ustaw (Dz. U. z 2023 r. poz. 1688), Rada Miejska w Wolsztynie uchwala, co następuje:

§ 1. 1. Uchwala się miejscowy plan zagospodarowania przestrzennego dla działek o numerach 268/17, 268/19, 268/21 w obrębie Adamowo, gmina Wolsztyn, zwany dalej „planem”, po stwierdzeniu, że nie narusza on ustaleń „Studium uwarunkowań i kierunków zagospodarowania przestrzennego miasta i gminy Wolsztyn”, uchwalonego Uchwałą Nr VIII/71/2007 Rady Miejskiej w Wolsztynie z dnia 30 maja 2007 r. ze zmianami.

2. Integralnymi częściami uchwały są:

- 1) część graficzna, zatytułowana „Miejscowy plan zagospodarowania przestrzennego dla działek o numerach 268/17, 268/19, 268/21 w obrębie Adamowo, gmina Wolsztyn” w skali 1:1000 wraz z wrysem ze Studium uwarunkowań i kierunków zagospodarowania przestrzennego miasta i gminy Wolsztyn – załącznik nr 1;
- 2) rozstrzygnięcie Rady Miejskiej w Wolsztynie w sprawie rozpatrzenia uwag wniesionych do projektu miejscowego planu zagospodarowania przestrzennego – załącznik nr 2;
- 3) rozstrzygnięcie Rady Miejskiej w Wolsztynie o sposobie realizacji zapisanych w planie miejscowym inwestycji z zakresu infrastruktury technicznej, które należą do zadań własnych gminy, oraz zasadach ich finansowania – załącznik nr 3;
- 4) dane przestrzenne w postaci dokumentu elektronicznego GML – załącznik nr 4.

3. Granicę obszaru objętego planem miejscowym określa rysunek planu.

**Rozdział 1.
Przepisy ogólne**

§ 2. Ilekroć w dalszych przepisach niniejszej uchwały jest mowa o:

- 1) budynku garażowo-gospodarczym – należy przez to rozumieć budynek garażowy, gospodarczy lub łączący obie funkcje;
- 2) dachu płaskim – należy przez to rozumieć dach o kącie nachylenia połaci dachowych do 12°;
- 3) nieprzekraczalnej linii zabudowy – należy przez to rozumieć linię określoną rysunkiem planu, wyznaczającą najbliższe usytuowanie budynku i wiaty względem linii rozgraniczającej tereny o różnym przeznaczeniu lub różnych zasadach zagospodarowania;
- 4) obowiązującej linii zabudowy – należy przez to rozumieć linię określoną rysunkiem planu, wyznaczającą ściśle usytuowanie co najmniej 60% szerokości elewacji frontowej budynku względem linii rozgraniczającej tereny o różnym przeznaczeniu lub różnych zasadach zagospodarowania;
- 5) przepisach odrębnych – należy przez to rozumieć przepisy ustaw wraz z aktami wykonawczymi oraz akty prawa miejscowego;
- 6) terenie – należy przez to rozumieć obszar o określonym przeznaczeniu i zasadach zagospodarowania, wyznaczony na rysunku planu liniami rozgraniczającymi.

§ 3. Następujące oznaczenia graficzne na rysunku planu są obowiązującymi ustaleniami planu:

- 1) granica obszaru objętego planem;
- 2) linie rozgraniczające tereny o różnym przeznaczeniu lub różnych zasadach zagospodarowania;
- 3) przeznaczenie terenów oznaczone symbolami graficznymi i literowymi;

- 4) obowiązujące linie zabudowy;
- 5) nieprzekraczalne linie zabudowy.

§ 4. Ustala się następujące przeznaczenie terenów:

- 1) tereny zabudowy mieszkaniowej jednorodzinnej oznaczone symbolami 1MN, 2MN;
- 2) teren zieleni urządzonej oznaczony symbolem 1ZP;
- 3) tereny komunikacji drogowej wewnętrznej oznaczone symbolami 1KR, 2KR.

§ 5. W zakresie zasad ochrony i kształtowania ładu przestrzennego:

- 1) ustala się lokalizację zabudowy zgodnie z wyznaczonymi na rysunku planu obowiązującymi i nieprzekraczalnymi liniami zabudowy oraz przepisami odrębnymi, przy czym:
 - a) okap, gzyms, balkon, daszek nad wejściem, taras, schody zewnętrzne, pochylnia lub rampa nie może przekroczyć wyznaczonej linii zabudowy w kierunku linii rozgraniczającej o więcej niż 1,5 m, z uwzględnieniem przepisów odrębnych,
 - b) dopuszcza się odsunięcie projektowanych budynków garażowo-gospodarczych i wiat od obowiązującej linii zabudowy w głąb działki,
 - c) dopuszcza się lokalizację urządzeń infrastruktury technicznej, w tym stacji transformatorowych, przed wyznaczonymi liniami zabudowy;
- 2) dopuszcza się lokalizację budynków mieszkalnych jednorodzinnych bliźniaczych bezpośrednio przy granicy z działkami sąsiednimi;
- 3) dopuszcza się lokalizację budynków garażowo-gospodarczych i wiat z dachami płaskimi w odległości 1,5 m od granicy z działkami sąsiednimi lub bezpośrednio przy tej granicy.

§ 6. W zakresie zasad ochrony środowiska, przyrody i krajobrazu ustala się:

- 1) zakaz lokalizowania przedsięwzięć mogących zawsze znacząco oddziaływać na środowisko określonych w przepisach odrębnych, z wyjątkiem inwestycji celu publicznego;
- 2) w zakresie ochrony powietrza atmosferycznego – stosowanie ograniczeń lub zakazów w zakresie eksploatacji instalacji, w których następuje spalanie paliw dla celów grzewczych, zgodnie z przepisami odrębnymi;
- 3) w zakresie ochrony przed hałasem – nakaz zachowania dopuszczalnych poziomów hałasu określonych w przepisach odrębnych na terenach oznaczonych symbolami MN jak dla terenów zabudowy mieszkaniowej jednorodzinnej;
- 4) w zakresie gospodarowania odpadami – nakaz zagospodarowania odpadów zgodnie z regulaminem utrzymania czystości i porządku w gminie oraz przepisami odrębnymi;
- 5) w zakresie ochrony przed oddziaływaniem pól elektromagnetycznych i promieniowania niejonizującego:
 - a) nakaz uwzględnienia wymagań wynikających z przepisów odrębnych dotyczących lokalizacji budynków od skrajnych przewodów elektrycznych na obszarach oznaczonych na rysunku planu jako pasy techniczne napowietrznych linii elektroenergetycznych średniego napięcia,
 - b) w przypadku skablowania linii elektroenergetycznych nie obowiązują ustalenia zawarte w lit. a).

§ 7. W zakresie zasad kształtowania krajobrazu ustala się nakaz kształtowania zabudowy i zagospodarowania terenów zgodnie z ustaleniami niniejszej uchwały.

§ 8. Nie określa się zasad ochrony dziedzictwa kulturowego i zabytków, w tym krajobrazów kulturowych, oraz dóbr kultury współczesnej.

§ 9. Nie określa się wymagań wynikających z potrzeby kształtowania przestrzeni publicznych.

§ 10. W zakresie granic i sposobów zagospodarowania terenów lub obiektów podlegających ochronie na podstawie odrębnych przepisów, terenów górniczych, obszarów szczególnego zagrożenia powodzią, obszarów osuwania się mas ziemnych, krajobrazów priorytetowych określonych w audycie krajobrazowym oraz planach zagospodarowania przestrzennego województwa, ustala się nakaz uwzględnienia ograniczeń określonych w przepisach odrębnych, wynikających z położenia terenów objętych planem, zgodnie z rysunkiem planu, w granicach obszaru chronionego krajobrazu „Pojezierze Sławskie, Pradolina Obry i Rynna Zbąszyńska”.

§ 11. W zakresie szczegółowych zasad i warunków scalania i podziału nieruchomości objętych planem:

- 1) nie wskazuje się terenów do objęcia scaleniem i podziałem, zgodnie z przepisami odrębnymi;
- 2) dopuszcza się scalanie i podział nieruchomości zgodnie z przepisami odrębnymi, przy czym:
 - a) parametry działki nie mogą być mniejsze niż określone w ustaleniach szczegółowych dla poszczególnych terenów, z wyjątkiem działek wydzielanych dla realizacji sieci i urządzeń infrastruktury technicznej, dróg, dojazdów i dojść,
 - b) dla terenów, dla których w ustaleniach szczegółowych nie określono szczegółowych zasad i warunków scalania i podziału nieruchomości, ustala się parametry działek uzyskanych w wyniku scalania i podziału nieruchomości:
 - minimalna powierzchnia – 2 m²,
 - minimalna szerokość frontu – 2,0 m,
 - kąt położenia granic w stosunku do pasa drogowego – od 60° do 120°.

§ 12. W zakresie szczególnych warunków zagospodarowania terenu oraz ograniczeń w ich użytkowaniu, w tym zakazu zabudowy, ustala się pasy techniczne napowietrznych linii elektroenergetycznych średniego napięcia o szerokości po 5,0 m od rzutu poziomego skrajnego przewodu linii w obie strony, w których obowiązują ograniczenia określone w § 6 pkt 5.

§ 13. W zakresie zasad modernizacji, rozbudowy i budowy systemów komunikacji i infrastruktury technicznej ustala się:

- 1) w zakresie komunikacji:
 - a) obsługę komunikacyjną terenów objętych planem poprzez układ dróg wewnętrznych połączonych z zewnętrznym układem komunikacyjnym;
 - b) parametry terenów komunikacji drogowej wewnętrznej oznaczonych symbolami 1KR, 2KR:
 - lokalizacja dróg wewnętrznych,
 - szerokość w liniach rozgraniczających zgodnie z rysunkiem planu,
 - dopuszczenie lokalizacji miejsc postojowych,
 - dopuszczenie lokalizacji sieci i urządzeń infrastruktury technicznej,
 - c) minimalną liczbę miejsc do parkowania zlokalizowanych w obrębie działki budowlanej:
 - 2 miejsca postojowe na każdy lokal mieszkalny,
 - 1 miejsce postojowe na każde rozpoczęte 50 m² powierzchni użytkowej lokali usługowych;
 - d) wyznaczenie odpowiedniej liczby miejsc do parkowania dla pojazdów zaopatrzonych w kartę parkingową zgodnie z przepisami odrębnymi;
- 2) w zakresie zaopatrzenia w wodę:
 - a) zaopatrzenie w wodę z sieci wodociągowej zgodnie z przepisami odrębnymi,
 - b) dopuszczenie zaopatrzenia w wodę z ujęć indywidualnych zgodnie z przepisami odrębnymi;
- 3) w zakresie odprowadzenia ścieków:
 - a) odprowadzanie ścieków do kanalizacji sanitarnej zgodnie z przepisami odrębnymi,
 - b) dopuszczenie stosowania szczelnych zbiorników bezodpływowych do czasu budowy kanalizacji sanitarnej zgodnie z przepisami odrębnymi;
- 4) w zakresie odprowadzenia wód opadowych i roztopowych – zagospodarowanie wód opadowych i roztopowych na własnym terenie lub ich odprowadzanie do kanalizacji deszczowej, dołów chłonnych lub do zbiorników retencyjnych zgodnie z przepisami odrębnymi;
- 5) w zakresie zaopatrzenia w gaz – docelowe podłączenie terenów objętych planem do sieci gazowej;
- 6) w zakresie zaopatrzenia w energię elektryczną:

- a) zaopatrzenie w energię elektryczną z sieci elektroenergetycznej lub z odnawialnych źródeł energii zgodnie z przepisami odrębnymi,
- b) dopuszczenie lokalizacji stacji transformatorowych.

§ 14. Nie określa się sposobu i terminu tymczasowego zagospodarowania, urządzenia i użytkowania terenów.

Rozdział 2. **Przepisy szczegółowe**

§ 15. W zakresie zasad kształtowania zabudowy oraz wskaźników zagospodarowania terenu, na terenach oznaczonych symbolami 1MN, 2MN:

1) dopuszcza się lokalizację:

- a) nie więcej niż jednego budynku mieszkalnego jednorodzinnego wolnostojącego lub bliźniaczego w obrębie działki budowlanej,
- b) nie więcej niż jednego budynku garażowo-gospodarczego lub wiaty w obrębie działki budowlanej,
- c) sieci i urządzeń infrastruktury technicznej,
- d) dojeżdż, dojazdów i miejsc postojowych;

2) ustala się wskaźniki zagospodarowania terenu:

- a) nadziemna intensywność zabudowy:
 - maksymalna – 0,50,
 - minimalna – 0,01,
- b) maksymalny udział powierzchni zabudowy – 25%,
- c) minimalny udział powierzchni biologicznie czynnej – 50%;

3) ustala się zasady kształtowania zabudowy:

- a) maksymalna wysokość:
 - budynku mieszkalnego jednorodzinnego – nie więcej niż 9,0 m,
 - budynku garażowo-gospodarczego i wiaty – nie więcej niż 6,0 m w przypadku dachów stromych i nie więcej niż 4,0 m w przypadku dachów płaskich,
- b) maksymalna liczba kondygnacji:
 - dla budynku mieszkalnego jednorodzinnego – dwie kondygnacje nadziemne,
 - dla budynku garażowo-gospodarczego – jedna kondygnacja nadziemna,
- c) dopuszcza się podpiwniczenie budynków, przy czym poziom posadzki parteru należy sytuować na wysokości nieprzekraczającej 0,4 m nad poziomem terenu,
- d) geometria głównych połączeń dachowych:
 - dla budynku mieszkalnego jednorodzinnego – dachy strome dwu- lub wielospadowe o nachyleniu 30° – 45°,
 - dla budynku garażowo-gospodarczego i wiaty – dachy płaskie lub strome jedno- lub dwuspadowe o nachyleniu 30° – 45°,
- e) pokrycie dachów stromych: dachówka, materiały imitujące dachówkę w kolorach od ceglanego do brązowego, grafitowym lub czarnym;

4) ustala się parametry działek uzyskanych w wyniku scalania i podziału nieruchomości:

- a) minimalna powierzchnia – 800 m²,
- b) minimalna szerokość frontu – 18,0 m,
- c) kąt położenia granic w stosunku do pasa drogowego – od 85° do 95°;

5) ustala się minimalną powierzchnię nowo wydzielanych działek budowlanych – 800 m², z wyjątkiem działek wydzielanych dla realizacji sieci i urządzeń infrastruktury technicznej, dojazdów i dojazdów, powiększenia nieruchomości sąsiedniej oraz regulacji granic pomiędzy nieruchomościami.

§ 16. W zakresie zasad kształtowania zabudowy oraz wskaźników zagospodarowania terenu, na terenie oznaczonym symbolem 1ZP:

- 1) dopuszcza się lokalizację:
 - a) zieleni urządzonej,
 - b) placów zabaw dla dzieci i innych urządzeń sportowo-rekreacyjnych,
 - c) sieci i urządzeń infrastruktury technicznej,
 - d) dojazdów i dojazdów;
- 2) ustala się minimalny udział powierzchni biologicznie czynnej – 70%.

Rozdział 3. Przepisy końcowe

§ 17. Ustala się stawkę służącą naliczeniu jednorazowych opłat, o jakich mowa w art. 36 ust. 4 ustawy o planowaniu i zagospodarowaniu przestrzennym (Dz. U. z 2024 r. poz. 1130 z późn. zm.), w wysokości 30 %.

§ 18. Wykonanie uchwały powierza się Burmistrzowi Wolsztyna.

§ 19. Uchwała wchodzi w życie po upływie 14 dni od dnia jej ogłoszenia w Dzienniku Urzędowym Województwa Wielkopolskiego.

Przewodniczący Rady
Miejskiej w Wolsztynie

Michał Maruszewski








MIEJSCOWY PLAN ZAGOSPODAROWANIA PRZESTRZENNEGO DLA DZIAŁEK O NUMERACH 268/17, 268/19, 268/21 W OBRĘBIE ADAMOWO, GMINA WOLSZTYN

Załącznik Nr 1 do uchwały Nr XII/120/2025
Rady Miejskiej w Wolsztynie
z dnia 26 lutego 2025 r.

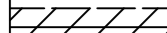

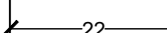
ZAŁĄCZNIK NR 1 DO UCHWAŁY NR .../.../... RADY MIEJSKIEJ W WOLSZTYNIE Z DNIA R.

OZNACZENIA


OZNACZENIA STANOWIĄCE OBOWIĄZUJĄCE USTALENIA PLANU

-  GRANICA OBSZARU OBJĘTEGO PLANEM
-  LINIE ROZGRANICZAJĄCE TERENY
O RÓŻNYM PRZEZNACZENIU
LUB RÓŻNYCH ZASADACH ZAGOSPODAROWANIA
-  OBOWIĄZUJĄCE LINIE ZABUDOWY
-  NIEPRZEKRACZALNE LINIE ZABUDOWY
-  **MN** TERENY ZABUDOWY MIESZKANIOWEJ JEDNORODZINNEJ
-  **ZP** TEREN ZIELENI URZĄDZONEJ
-  **KR** TERENY KOMUNIKACJI DROGOWEJ WEWNĘTRZNEJ

OZNACZENIA INFORMACYJNE

-  PAS TECHNICZNY NAPIĘTRZNEJ
LINII ELEKTROENERGETYCZNEJ ŚREDNIEGO NAPIĘCIA
-  PROPONOWANE LINIE PODZIAŁÓW WEWNĘTRZNYCH
-  LINIE WYMIAROWE [m]

OBSZAR OBJĘTY PLANEM POŁOŻONY JEST W CAŁOŚCI W GRANICACH:
- OBSZARU CHRONIONEGO KRAJOBRAZU "POJEZIERZE SŁAWSKIE, PRADOLINA OBRY I RYNNA ZBĄSZYŃSKA"



SKALA 1:1000



UKŁAD WSPÓLRZĘDNYCH: PUWG 2000 STREFA 5
MAPA ZASADNICZA POZYSKANA Z PAŃSTWOWEGO ZASOBU
GEODEZYJNEGO I KARTOGRAFICZNEGO

WYRYS ZE STUDIUM UWARUNKOWAŃ I KIERUNKÓW
ZAGOSPODAROWANIA PRZESTRZENNEGO
MIASTA I GMINY WOLSZTYN Z OZNACZENIEM GRANIC
OBSZARU OBJĘTEGO PLANEM
SKALA 1:10 000



OZNACZENIA

-  **MN** TERENY ZABUDOWY MIESZKANIOWEJ JEDNORODZINNEJ
-  GRANICA OBSZARU OBJĘTEGO PLANEM

Załącznik Nr 2 do uchwały Nr XII/120/2025
Rady Miejskiej w Wolsztynie
z dnia 26 lutego 2025 r.

**ROZSTRZYGNIĘCIE
RADY MIEJSKIEJ W WOLSZTYNIE**

w sprawie **rozpatrzenia uwag wniesionych do projektu miejscowego planu zagospodarowania przestrzennego dla działek o numerach 268/17, 268/19, 268/21 w obrębie Adamowo, gmina Wolsztyn**

Na podstawie art. 17 pkt 9 i 11 ustawy z dnia 27 marca 2003 r. o planowaniu i zagospodarowaniu przestrzennym (Dz. U. z 2024 r. poz. 1130 z późn. zm.), w związku z art. 67 ust. 3 pkt 2 ustawy z dnia 7 lipca 2023 r. o zmianie ustawy o planowaniu i zagospodarowaniu przestrzennym oraz niektórych innych ustaw (Dz. U. z 2023 r. poz. 1688), oraz rozstrzygnięcia Burmistrza Wolsztyna w sprawie braku uwag wniesionych do projektu **miejscowego planu zagospodarowania przestrzennego dla działek o numerach 268/17, 268/19, 268/21 w obrębie Adamowo, gmina Wolsztyn** wraz z **prognozą oddziaływania na środowisko** podczas wyłożenia do publicznego wglądu w dniach od 21 listopada 2024 r. do 13 grudnia 2024 r. oraz w okresie ich składania, wyznaczonym do dnia 2 stycznia 2025 r., W wyznaczonym terminie nie wniesiono żadnych uwag, w związku z czym Rada Miejska w Wolsztynie nie rozstrzyga o sposobie ich rozpatrzenia.

Przewodniczący Rady
Miejskiej w Wolsztynie

Michał Maruszewski

ROZSTRZYGNIĘCIE RADY MIEJSKIEJ W WOLSZTYNIE

w sprawie o sposobie realizacji zapisanych w miejscowym planie zagospodarowania przestrzennego dla działek o numerach 268/17, 268/19, 268/21 w obrębie Adamowo, gmina Wolsztyn, inwestycji z zakresu infrastruktury technicznej, które należą do zadań własnych gminy, oraz zasadach ich finansowania

Na podstawie art. 20 ust 1 ustawy z dnia 27 marca 2003 r. o planowaniu i zagospodarowaniu przestrzennym (Dz. U. z 2024 r. poz. 1130 z późn. zm.), art. 7 ust. 1 pkt 2 i 3 ustawy z dnia 8 marca 1990 r. o samorządzie gminnym (Dz. U. z 2024 r. poz. 1465 z późn. zm.), Rada Miejska w Wolsztynie rozstrzyga co następuje:

§ 1. Sposób realizacji zapisanych w planie inwestycji z zakresu infrastruktury technicznej:

1. Zapisane w miejscowym planie zagospodarowania przestrzennego dla działek o numerach 268/17, 268/19, 268/21 w obrębie Adamowo, gmina Wolsztyn, inwestycje z zakresu infrastruktury technicznej, które należą do zadań własnych gminy to budowa sieci wodociągowej, kanalizacji sanitarnej i deszczowej.

2. Inwestycje te będą realizowane w następujący sposób:

- 1) zgodnie z przepisami prawa materialnego i finansowego w tym zakresie;
- 2) za podstawę przyjęcia realizacji wyżej wyznaczonych zadań, które należą do zadań własnych stanowiąc będą zapisy Wieloletniej Prognozy Finansowej Gminy Wolsztyn;
- 3) określenie terminów przystąpienia i zakończenia realizacji tych zadań, ustalone będzie według kryteriów i zasad przyjętych przy konstruowaniu Wieloletniej Prognozy Finansowej Gminy Wolsztyn;
- 4) inwestycje realizowane mogą być etapowo w zależności od wielkości środków przeznaczonych na inwestycje.

§ 2. Zasady finansowania zapisanych w planie inwestycji z zakresu infrastruktury technicznej, które należą do zadań własnych gminy, zgodnie z przepisami o finansach publicznych. Finansowanie inwestycji będzie odbywać się poprzez:

- 1) wydatki z budżetu gminy;
- 2) współfinansowanie środkami zewnętrznymi, poprzez budżet gminy w ramach m.in.:
 - a) dotacji Unii Europejskiej,
 - b) dotacji samorządu województwa,
 - c) dotacji i pożyczek z funduszy celowych,
 - d) kredytów i pożyczek bankowych,
 - e) innych środków zewnętrznych;

3) udział inwestorów w finansowaniu w ramach porozumień o charakterze cywilno-prawnym lub w formie partnerstwa publiczno- prywatnego – „PPP”.

Przewodniczący Rady
Miejskiej w Wolsztynie

Michał Maruszewski

UZASADNIENIE

w sprawie **miejscowego planu zagospodarowania przestrzennego dla działek o numerach 268/17, 268/19, 268/21 w obrębie Adamowo, gmina Wolsztyn**

Prace nad planem wykonano w oparciu o Uchwałę Nr LIV/678/2023 Rady Miejskiej w Wolsztynie z dnia 28 czerwca 2023 r. w sprawie przystąpienia do sporządzenia miejscowego planu zagospodarowania przestrzennego dla działek o numerach 268/17, 268/19, 268/21 w obrębie Adamowo, gmina Wolsztyn.

Przedmiotem planu miejscowego jest ustalenie przeznaczenia oraz zasad zagospodarowania działek o numerach 268/17, 268/19, 268/21 położonych w obrębie Adamowo. W planie wyznaczono tereny zabudowy mieszkaniowej jednorodzinnej, teren zieleni urządzonej i tereny komunikacji drogowej wewnętrznej.

Plan zawiera część tekstową, graficzną oraz rozstrzygnięcia i uzasadnienie. Zgodnie z art. 67 ust. 3 pkt 2 ustawy z dnia 7 lipca 2023 r. o zmianie ustawy o planowaniu i zagospodarowaniu przestrzennym oraz niektórych innych ustaw (Dz. U. z 2023 r. poz. 1688), plan nie narusza ustaleń „Studium uwarunkowań i kierunków zagospodarowania przestrzennego miasta i gminy Wolsztyn”, uchwalonego Uchwałą Nr VIII/71/2007 Rady Miejskiej w Wolsztynie z dnia 30 maja 2007 r. ze zmianami, i jest zgodny z przepisami odrębnymi. Czynności formalno-prawne udokumentowane są w sporządzonej dokumentacji prac planistycznych.

W projekcie planu miejscowego uwzględniono **wymogi określone w art. 1 ust. 2** ustawy z dnia 27 marca 2003 r. o planowaniu i zagospodarowaniu przestrzennym (Dz. U. z 2024 r. poz. 1130 z późn. zm.):

- 1) wymagania ładu przestrzennego, w tym urbanistyki i architektury – poprzez wprowadzenie ustaleń w zakresie zasad ochrony i kształtowania ładu przestrzennego;
- 2) walory architektoniczne i krajobrazowe – poprzez wprowadzenie ustaleń w zakresie zasad kształtowania zabudowy oraz wskaźników zagospodarowania terenu, maksymalnej i minimalnej nadziemnej intensywności zabudowy, minimalnego udziału powierzchni biologicznie czynnej, maksymalnego udziału powierzchni zabudowy, maksymalnej wysokości zabudowy, minimalnej liczby i sposobu realizacji miejsc do parkowania, w tym miejsc przeznaczonych do parkowania pojazdów zaopatrzonych w kartę parkingową, oraz linii zabudowy i gabarytów obiektów;
- 3) wymagania ochrony środowiska, w tym gospodarowania wodami, ochrony gruntów rolnych i leśnych – poprzez wprowadzenie ustaleń w zakresie zasad ochrony środowiska, przyrody i krajobrazu;
- 4) wymagania ochrony dziedzictwa kulturowego i zabytków oraz dóbr kultury współczesnej – nie wystąpiła potrzeba wprowadzania ustaleń w zakresie zasad ochrony dziedzictwa kulturowego i zabytków oraz dóbr kultury współczesnej;
- 5) wymagania ochrony zdrowia oraz bezpieczeństwa ludzi i mienia, a także potrzeby osób ze szczególnymi potrzebami, o których mowa w ustawie z dnia 19 lipca 2019 r. o zapewnianiu dostępności osobom ze szczególnymi potrzebami – poprzez wprowadzenie ustaleń w zakresie szczególnych warunków zagospodarowania terenu oraz ograniczeń w ich użytkowaniu, w tym zakazu zabudowy;
- 6) walory ekonomiczne przestrzeni – poprzez ustalenie przeznaczenia terenów z uwzględnieniem dotychczasowego przeznaczenia i sposobu zagospodarowania nieruchomości;

- 7) prawo własności – poprzez ustalenie przeznaczenia terenów z uwzględnieniem stanu prawnego gruntów;
- 8) potrzeby obronności i bezpieczeństwa państwa – poprzez wprowadzenie ustaleń w zakresie szczególnych warunków zagospodarowania terenu oraz ograniczeń w ich użytkowaniu, w tym zakazu zabudowy;
- 9) potrzeby interesu publicznego – nie wystąpiła potrzeba wprowadzania ustaleń w zakresie wymagań wynikających z potrzeby kształtowania przestrzeni publicznych;
- 10) potrzeby w zakresie rozwoju infrastruktury technicznej, w szczególności sieci szerokopasmowych – poprzez wprowadzenie ustaleń w zakresie zasad modernizacji, rozbudowy i budowy systemów komunikacji i infrastruktury technicznej;
- 11) zapewnienie udziału społeczeństwa w pracach nad studium uwarunkowań i kierunków zagospodarowania przestrzennego gminy, miejscowym planem zagospodarowania przestrzennego oraz planem zagospodarowania przestrzennego województwa, w tym przy użyciu środków komunikacji elektronicznej – poprzez zapewnienie możliwości składania wniosków i uwag do projektu planu miejscowego zgodnie z wymogami art. 17 ust. 1 i 11 ustawy z dnia 27 marca 2003 r. o planowaniu i zagospodarowaniu przestrzennym (Dz. U. z 2024 r. poz. 1130 z późn. zm.);
- 12) zachowanie jawności i przejrzystości procedur planistycznych – poprzez przeprowadzenie procedury planistycznej zgodnie z wymogami art. 17 ustawy z dnia 27 marca 2003 r. o planowaniu i zagospodarowaniu przestrzennym (Dz. U. z 2024 r. poz. 1130 z późn. zm.);
- 13) potrzeby zapewnienia odpowiedniej ilości i jakości wody, do celów zaopatrzenia ludności – poprzez wprowadzenie ustaleń w zakresie zasad modernizacji, rozbudowy i budowy systemów komunikacji i infrastruktury technicznej.

W projekcie planu miejscowego uwzględniono **wymogi określone w art. 1 ust. 3** ustawy z dnia 27 marca 2003 r. o planowaniu i zagospodarowaniu przestrzennym (Dz. U. z 2024 r. poz. 1130 z późn. zm.) dotyczące ustalania przeznaczenia terenu lub określania potencjalnego sposobu zagospodarowania i korzystania z terenu z uwzględnieniem:

- 1) interesu publicznego i prywatnego, w tym zgłaszanych w postaci wniosków i uwag, zmierzających do ochrony istniejącego stanu zagospodarowania terenu, jak i zmian w zakresie jego zagospodarowania – poprzez wprowadzenie ustaleń w zakresie przeznaczenia terenów z uwzględnieniem potrzeb realizacji inwestycji celu publicznego oraz rozstrzygnięcie wniosków i uwag składanych do projektu planu miejscowego zgodnie z wymogami art. 17 ust. 1 i 11 ustawy z dnia 27 marca 2003 r. o planowaniu i zagospodarowaniu przestrzennym (Dz. U. z 2024 r. poz. 1130 z późn. zm.);
- 2) analiz ekonomicznych, środowiskowych i społecznych – poprzez określenie sposobu realizacji zapisanych w planie miejscowym inwestycji z zakresu infrastruktury technicznej, które należą do zadań własnych gminy, oraz zasadach ich finansowania, sporządzenie prognozy oddziaływania na środowisko wraz z uwzględnieniem potrzeb społeczności lokalnej w zakresie wyznaczania nowych terenów przeznaczonych pod zainwestowanie.

W projekcie planu miejscowego uwzględniono **wymogi określone w art. 1 ust. 4** ustawy z dnia 27 marca 2003 r. o planowaniu i zagospodarowaniu przestrzennym (Dz. U. z 2024 r. poz. 1130 z późn. zm.)

dotyczące uwzględnienia wymagań ładu przestrzennego, efektywnego gospodarowania przestrzenią oraz walorów ekonomicznych przestrzeni w przypadku sytuowania nowej zabudowy w zakresie:

- 1) kształtowania struktur przestrzennych przy uwzględnieniu dążenia do minimalizowania transportochłonności układu przestrzennego – poprzez wprowadzenie ustaleń w zakresie przeznaczenia terenów z uwzględnieniem dostępności komunikacyjnej do dróg publicznych;
- 2) lokalizowania nowej zabudowy mieszkaniowej w sposób umożliwiający mieszkańcom maksymalne wykorzystanie publicznego transportu zbiorowego jako podstawowego środka transportu – poprzez wprowadzenie ustaleń w zakresie przeznaczenia terenów z uwzględnieniem przebiegu sieci transportu publicznego;
- 3) zapewniania rozwiązań przestrzennych, ułatwiających przemieszczanie się pieszych i rowerzystów – poprzez wprowadzenie ustaleń w zakresie przeznaczenia i zasad zagospodarowania terenów z uwzględnieniem dojazdów i dojazdów;
- 4) dążenia do planowania i lokalizowania nowej zabudowy na obszarach o w pełni wykształconej zwartej strukturze funkcjonalno-przestrzennej, w granicach jednostki osadniczej w rozumieniu art. 2 pkt 1 ustawy z dnia 29 sierpnia 2003 r. o urzędowych nazwach miejscowości i obiektów fizjograficznych, w szczególności poprzez uzupełnianie istniejącej zabudowy oraz na terenach położonych na obszarach innych niż wymienione wyżej, wyłącznie w sytuacji braku dostatecznej ilości terenów przeznaczonych pod dany rodzaj zabudowy położonych na obszarach, o których mowa wyżej – poprzez wprowadzenie ustaleń w zakresie przeznaczenia terenów na obszarze posiadającym dostęp do dróg publicznych i sieci infrastruktury technicznej.

W projekcie planu miejscowego uwzględniono **wyniki analizy zmian w zagospodarowaniu przestrzennym**, o której mowa w art. 32 ust. 1 ustawy z dnia 27 marca 2003 r. o planowaniu i zagospodarowaniu przestrzennym (Dz. U. z 2024 r. poz. 1130 z późn. zm.), przeprowadzonej w ramach oceny aktualności Studium uwarunkowań i kierunków zagospodarowania przestrzennego miasta i gminy Wolsztyn oraz miejscowych planów zagospodarowania przestrzennego, przyjętej Uchwałą Nr LVIII/719/2023 Rady Miejskiej w Wolsztynie z dnia 25 października 2023 r.

W projekcie planu miejscowego uwzględniono zasady **uniwersalnego projektowania** poprzez ustalenie przeznaczenia oraz wprowadzenie parametrów i wskaźników kształtowania zabudowy oraz zagospodarowania terenu, biorąc pod uwagę konieczność uwzględnienia przepisów odrębnych na etapie projektowania i realizacji wszelkich obiektów budowlanych w granicach obszaru objętego planem.

W projekcie planu miejscowego uwzględniono ponadto **wpływ na finanse publiczne, w tym budżet gminy**, poprzez określenie sposobu realizacji zapisanych w planie miejscowym inwestycji z zakresu infrastruktury technicznej, które należą do zadań własnych gminy, oraz zasadach ich finansowania.

Przewodniczący Rady Miejskiej w Wolsztynie

Michał Maruszewski